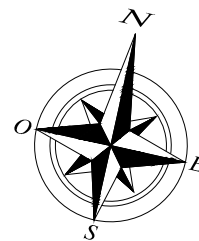
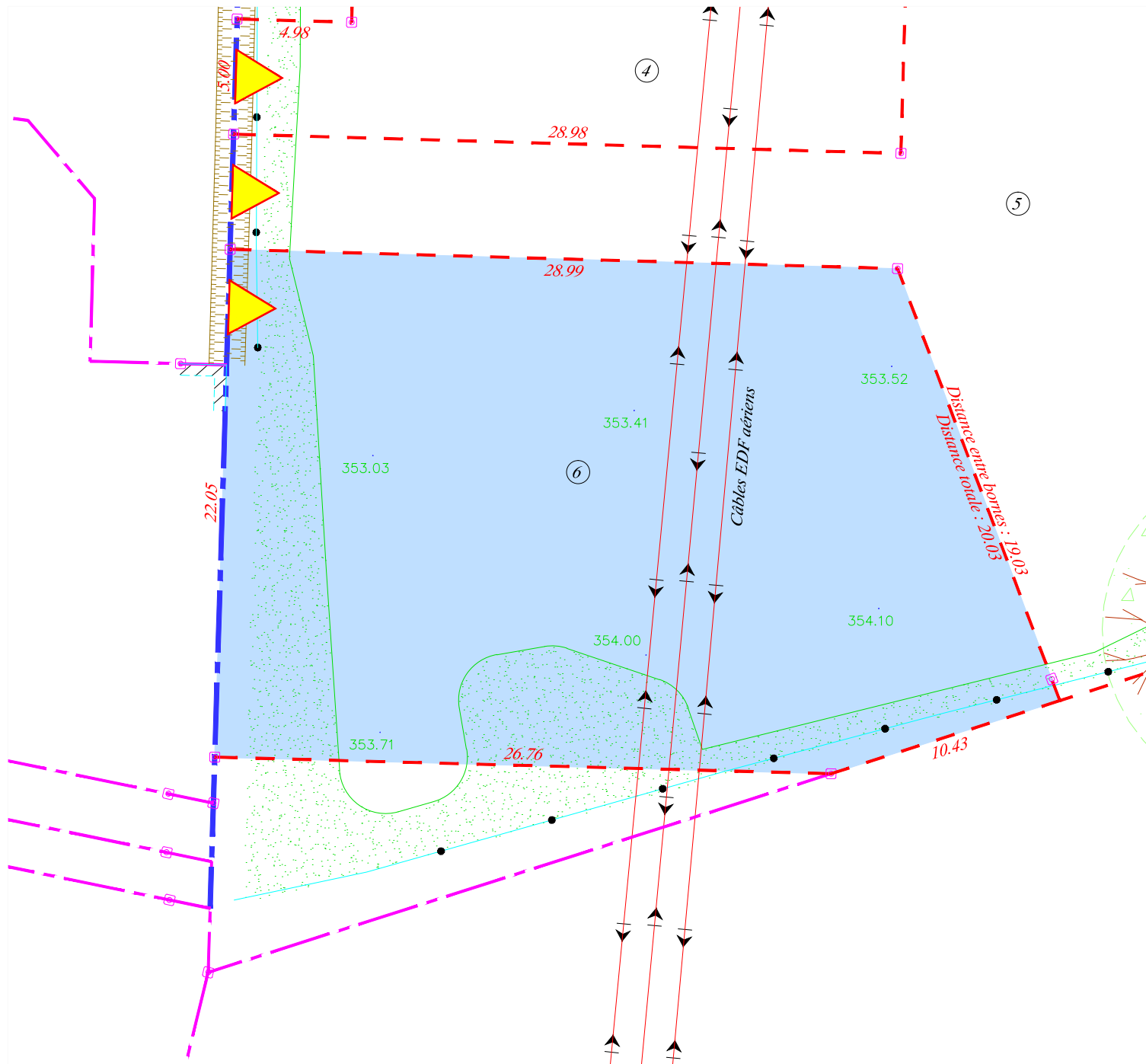


Département de la Loire  
 Commune de PONCINS  
 Lieu dit "Petit Noël"  
 Propriété de  
 la SNC VILLENEUVE  
**PLAN DU LOT 6**



Echelle: 1/250



**PLAN PROVISOIRE**



**LEGENDE**

-  BORNE OGE
- 12.10* DISTANCES ENTRE POINTS
-  LIMITE DIVISOIRE
- 100.00* ALTITUDE TERRAIN NATUREL DU 02.05.2023

ACCES



 Application approximative du plan cadastral

Dressé le 03 07 2023 par la SCP Christophe PIGEON - Christian TOINON  
 Géomètres Experts DPLG  
 Ancien cabinet DE LEMPS-THIVEND  
 8 bis Rue du Montal, 42110 FEURS  
 Tél : 04 77 26 15 86, Fax : 04 77 27 05 97  
 contact@ge-feurs.fr  
 Dossier 16518



**REFERENCES CADASTRALES**  
 Section AC n°53p - 718m<sup>2</sup>

